

Anlage ED.1

Linienbündel BB02

Musterfahrpläne mit Linienverlaufsplänen

→		Mo-Fr	
Besonderheit		AS	AS
Verkehrshinweis		66	
Weissach (BB) , Bahnhofstraße	ab	23.46	00.46
- Marktplatz (Pos 1)		23.48	00.48
- Flachter Straße		23.49	00.49
- Strudelbachhalle		23.50	00.50
Flacht , Hohweg		23.51	00.51
- Ortsmitte		23.52	00.52
- Sportplatz		23.53	00.53
Rutesheim , Festhalle		23.58	00.58
- Rathaus (Pos 1)		00.01	01.01
- Dieselstraße		00.02	01.02
Leonberg , Gartenstadt		00.07	01.07
- Krankenhaus		00.08	01.08
- Bahnhof (Bstg 1)	an	00.11	01.11
S6 S60 Leonberg	ab	00.17	01.17
S6 S60 Zuffenhausen	an	00.33	01.33
S6 S60 Feuerbach	an	00.36	01.36
S6 S60 Hauptbf.	an	00.42	01.42
- Bahnhof (Bstg 1)	ab	00.11	01.11
- Johannes-Kepler-Gymnasium	an	00.12	01.12
634 Leonb.	ab	00.12	01.12
Joh.-Kepler-Gymnasium			
634 Leonb. Belforter Pl.	an	00.13	01.13
634 Leonberg	an	00.14	01.14
A.-Schweitzer-Gymn.			
634 Leonberg Römerstr.	an	00.15	01.15

SAMSTAG															
AS	AS	AS	AS	AS	AS	AS	AS	AS	AS	AS	AS	AS	AS	AS	AS
05.46	06.16	06.46	07.16	07.46	08.16	08.46	09.16	09.46	10.16	10.46	11.16	11.46	12.16	12.46	13.16
05.48	06.18	06.48	07.18	07.48	08.18	08.48	09.18	09.48	10.18	10.48	11.18	11.48	12.18	12.48	13.18
05.49	06.19	06.49	07.19	07.49	08.19	08.49	09.19	09.49	10.19	10.49	11.19	11.49	12.19	12.49	13.19
05.50	06.20	06.50	07.20	07.50	08.20	08.50	09.20	09.50	10.20	10.50	11.20	11.50	12.20	12.50	13.20
05.51	06.21	06.51	07.21	07.51	08.21	08.51	09.21	09.51	10.21	10.51	11.21	11.51	12.21	12.51	13.21
05.52	06.22	06.52	07.22	07.52	08.22	08.52	09.22	09.52	10.22	10.52	11.22	11.52	12.22	12.52	13.22
05.53	06.23	06.53	07.23	07.53	08.23	08.53	09.23	09.53	10.23	10.53	11.23	11.53	12.23	12.53	13.23
05.58	06.28	06.58	07.28	07.58	08.28	08.58	09.28	09.58	10.28	10.58	11.28	11.58	12.28	12.58	13.28
06.01	06.31	07.01	07.31	08.01	08.31	09.01	09.31	10.01	10.31	11.01	11.31	12.01	12.31	13.01	14.01
06.02	06.32	07.02	07.32	08.02	08.32	09.02	09.32	10.02	10.32	11.02	11.32	12.02	12.32	13.02	14.02
06.07	06.37	07.07	07.37	08.07	08.37	09.07	09.37	10.07	10.37	11.07	11.37	12.07	12.37	13.07	14.07
06.08	06.38	07.08	07.38	08.08	08.38	09.08	09.38	10.08	10.38	11.08	11.38	12.08	12.38	13.08	14.08
06.11	06.41	07.11	07.41	08.11	08.41	09.11	09.41	10.11	10.41	11.11	11.41	12.11	12.41	13.11	14.11
06.17	06.47	07.17	07.47	08.17	08.47	09.17	09.47	10.17	10.47	11.17	11.47	12.17	12.47	13.17	14.17
06.33	07.03	07.33	08.03	08.33	09.03	09.33	10.03	10.33	11.03	11.33	12.03	12.33	13.03	13.33	14.33
06.36	07.06	07.36	08.06	08.36	09.06	09.36	10.06	10.36	11.06	11.36	12.06	12.36	13.06	13.36	14.36
06.42	07.12	07.42	08.12	08.42	09.12	09.42	10.12	10.42	11.12	11.42	12.12	12.42	13.12	13.42	14.42
06.11	06.41	07.11	07.41	08.11	08.41	09.11	09.41	10.11	10.41	11.11	11.41	12.11	12.41	13.11	14.11
06.12	06.42	07.12	07.42	08.12	08.42	09.12	09.42	10.12	10.42	11.12	11.42	12.12	12.42	13.12	14.12
06.12	06.42	07.12	07.42	08.12	08.42	09.12	09.42	10.12	10.42	11.12	11.42	12.12	12.42	13.12	14.12
06.13	06.43	07.13	07.43	08.13	08.43	09.13	09.43	10.13	10.43	11.13	11.43	12.13	12.43	13.13	14.13
06.14	06.44	07.14	07.44	08.14	08.44	09.14	09.44	10.14	10.44	11.14	11.44	12.14	12.44	13.14	14.14
06.15	06.45	07.15	07.45	08.15	08.45	09.15	09.45	10.15	10.45	11.15	11.45	12.15	12.45	13.15	14.15

SAMSTAG															
AS	AS	AS	AS	AS	AS	AS	AS	AS	AS	AS	AS	AS	AS	AS	AS
05.46	06.16	06.46	07.16	07.46	08.16	08.46	09.16	09.46	10.16	10.46	11.16	11.46	12.16	12.46	13.16
05.48	06.18	06.48	07.18	07.48	08.18	08.48	09.18	09.48	10.18	10.48	11.18	11.48	12.18	12.48	13.18
05.49	06.19	06.49	07.19	07.49	08.19	08.49	09.19	09.49	10.19	10.49	11.19	11.49	12.19	12.49	13.19
05.50	06.20	06.50	07.20	07.50	08.20	08.50	09.20	09.50	10.20	10.50	11.20	11.50	12.20	12.50	13.20
05.51	06.21	06.51	07.21	07.51	08.21	08.51	09.21	09.51	10.21	10.51	11.21	11.51	12.21	12.51	13.21
05.52	06.22	06.52	07.22	07.52	08.22	08.52	09.22	09.52	10.22	10.52	11.22	11.52	12.22	12.52	13.22
05.53	06.23	06.53	07.23	07.53	08.23	08.53	09.23	09.53	10.23	10.53	11.23	11.53	12.23	12.53	13.23
05.58	06.28	06.58	07.28	07.58	08.28	08.58	09.28	09.58	10.28	10.58	11.28	11.58	12.28	12.58	13.28
06.01	06.31	07.01	07.31	08.01	08.31	09.01	09.31	10.01	10.31	11.01	11.31	12.01	12.31	13.01	14.01
06.02	06.32	07.02	07.32	08.02	08.32	09.02	09.32	10.02	10.32	11.02	11.32	12.02	12.32	13.02	14.02
06.07	06.37	07.07	07.37	08.07	08.37	09.07	09.37	10.07	10.37	11.07	11.37	12.07	12.37	13.07	14.07
06.08	06.38	07.08	07.38	08.08	08.38	09.08	09.38	10.08	10.38	11.08	11.38	12.08	12.38	13.08	14.08
06.11	06.41	07.11	07.41	08.11	08.41	09.11	09.41	10.11	10.41	11.11	11.41	12.11	12.41	13.11	14.11
06.17	06.47	07.17	07.47	08.17	08.47	09.17	09.47	10.17	10.47	11.17	11.47	12.17	12.47	13.17	14.17
06.33	07.03	07.33	08.03	08.33	09.03	09.33	10.03	10.33	11.03	11.33	12.03	12.33	13.03	13.33	14.33
06.36	07.06	07.36	08.06	08.36	09.06	09.36	10.06	10.36	11.06	11.36	12.06	12.36	13.06	13.36	14.36
06.42	07.12	07.42	08.12	08.42	09.12	09.42	10.12	10.42	11.12	11.42	12.12	12.42	13.12	13.42	14.42
06.11	06.41	07.11	07.41	08.11	08.41	09.11	09.41	10.11	10.41	11.11	11.41	12.11	12.41	13.11	14.11
06.12	06.42	07.12	07.42	08.12	08.42	09.12	09.42	10.12	10.42	11.12	11.42	12.12	12.42	13.12	14.12
06.12	06.42	07.12	07.42	08.12	08.42	09.12	09.42	10.12	10.42	11.12	11.42	12.12	12.42	13.12	14.12
06.13	06.43	07.13	07.43	08.13	08.43	09.13	09.43	10.13	10.43	11.13	11.43	12.13	12.43	13.13	14.13
06.14	06.44	07.14	07.44	08.14	08.44	09.14	09.44	10.14	10.44	11.14	11.44	12.14	12.44	13.14	14.14
06.15	06.45	07.15	07.45	08.15	08.45	09.15	09.45	10.15	10.45	11.15	11.45	12.15	12.45	13.15	14.15

→		SAMSTAG														SONN-/FEIERTAG					
Besonderheit		AS	AS	AS	AS	AS	AS	AS	AS	AS	AS	AS	AS	AS	AS	AS	AS	AS	AS	AS	
Verkehrshinweis		93																			
Weissach (BB) , Bahnhofstraße	ab	14.46	15.16	15.46	16.16	16.46	17.16	17.46	18.16	18.46	19.46	20.46	21.46	22.46	23.46	00.46	05.46	06.46	07.46	08.46	09.46
- Marktplatz (Pos 1)		14.48	15.18	15.48	16.18	16.48	17.18	17.48	18.18	18.48	19.48	20.48	21.48	22.48	23.48	00.48	05.48	06.48	07.48	08.48	09.48
- Flachter Straße		14.49	15.19	15.49	16.19	16.49	17.19	17.49	18.19	18.49	19.49	20.49	21.49	22.49	23.49	00.49	05.49	06.49	07.49	08.49	09.49
- Strudelbachhalle		14.50	15.20	15.50	16.20	16.50	17.20	17.50	18.20	18.50	19.50	20.50	21.50	22.50	23.50	00.50	05.50	06.50	07.50	08.50	09.50
Flacht , Hohweg		14.51	15.21	15.51	16.21	16.51	17.21	17.51	18.21	18.51	19.51	20.51	21.51	22.51	23.51	00.51	05.51	06.51	07.51	08.51	09.51
- Ortsmitte		14.52	15.22	15.52	16.22	16.52	17.22	17.52	18.22	18.52	19.52	20.52	21.52	22.52	23.52	00.52	05.52	06.52	07.52	08.52	09.52
- Sportplatz		14.53	15.23	15.53	16.23	16.53	17.23	17.53	18.23	18.53	19.53	20.53	21.53	22.53	23.53	00.53	05.53	06.53	07.53	08.53	09.53
Rutesheim , Festhalle		14.58	15.28	15.58	16.28	16.58	17.28	17.58	18.28	18.58	19.58	20.58	21.58	22.58	23.58	00.58	05.58	06.58	07.58	08.58	09.58
- Rathaus (Pos 1)		15.01	15.31	16.01	16.31	17.01	17.31	18.01	18.31	19.01	20.01	21.01	22.01	23.01	00.01	01.01	06.01	07.01	08.01	09.01	10.01
- Dieselstraße		15.02	15.32	16.02	16.32	17.02	17.32	18.02	18.32	19.02	20.02	21.02	22.02	23.02	00.02	01.02	06.02	07.02	08.02	09.02	10.02
Leonberg , Gartenstadt		15.07	15.37	16.07	16.37	17.07	17.37	18.07	18.37	19.07	20.07	21.07	22.07	23.07	00.07	01.07	06.07	07.07	08.07	09.07	10.07
- Krankenhaus		15.08	15.38	16.08	16.38	17.08	17.38	18.08	18.38	19.08	20.08	21.08	22.08	23.08							

←

MONTAG - FREITAG

Besonderheit
Verkehrshinweis
634 Weissach Marktpl. ab
634 Leonb. Krankenh. ab
634 Leonberg ab
634 Leonb. an
Joh.-Kepler-Gymnasium

Table with 20 columns (AS, AS, AS, AS, AS, AS, AS, AS, AS, AS, BS, AS, AS, AS, AS, AS, AS, AS, AS, AS, AS) and 1 row of departure times.

Leonberg, ab
Johannes-Kepler-Gymn.
- Belforter Platz
- Albert-Schweitzer-Gymnasium
- Römerstraße
- Bahnhof (Bstg 2)
S6 S60 Hauptbf.
S6 S60 Feuerbach
S6 S60 Zuffenhausen
S6 S60 Leonberg
- Bahnhof (Bstg 2)
- Krankenhaus
- Krankenhaus
- Gartenstadt
Rutesheim, Dieselstraße
- Rathaus (Pos 2)
- Festhalle
Flacht, Sportplatz
- Ortsmitte
- Hohweg
Weissach (BB), Bachstraße
- Marktplatz (Pos 2)
- Bahnhofstraße
- Hindenburgstraße
- Porsche (Pos 2)

Table with 20 columns and multiple rows of departure times for various locations.

←

MONTAG - FREITAG

Besonderheit
Verkehrshinweis
634 Weissach Marktpl. ab
634 Leonb. Krankenh. ab
634 Leonberg ab
634 Leonb. an
Joh.-Kepler-Gymnasium

Table with 20 columns (AS, AS) and 1 row of departure times.

Leonberg, ab
Johannes-Kepler-Gymn.
- Belforter Platz
- Albert-Schweitzer-Gymnasium
- Römerstraße
- Bahnhof (Bstg 2)
S6 S60 Hauptbf.
S6 S60 Feuerbach
S6 S60 Zuffenhausen
S6 S60 Leonberg
- Bahnhof (Bstg 2)
- Johannes-Kepler-Gymnasium
- Krankenhaus
- Krankenhaus
- Gartenstadt
Rutesheim, Dieselstraße
- Rathaus (Pos 2)
- Festhalle
Flacht, Sportplatz
- Ortsmitte
- Hohweg
Weissach (BB), Bachstraße
- Marktplatz (Pos 2)
- Bahnhofstraße
- Hindenburgstraße
- Porsche (Pos 2)

Table with 20 columns and multiple rows of departure times for various locations.

ZEICHENERKLÄRUNG: F nur an schulfreien Tagen AS WICHTIGER HINWEIS: Standardbus bis 13,25 m (A) Weiterfahrt im selben Fahrzeug möglich
S nur an Schultagen BS WICHTIGER HINWEIS: Standardbus bis 13,25 m (B) an Schultagen

Table with columns for destinations (Besonderheit, Leonberg, Rutesheim, Flacht, Weissach) and 20 time slots under the heading 'MONTAG - FREITAG'. Includes bus numbers and arrival/departure times.

Table with columns for destinations and 20 time slots under the heading 'SAMSTAG'. Includes bus numbers and arrival/departure times.

Table with columns for destinations and 20 time slots under the heading 'SAMSTAG' and 'SONN-/FEIERTAG'. Includes bus numbers and arrival/departure times.

ZEICHENERKLÄRUNG: 66 nur Nacht auf Samstag oder Feiertag n24 nicht 24.12. AS WICHTIGER HINWEIS: Standardbus bis 13,25 m (A) Weiterfahrt im selben Fahrzeug möglich

		SONN-/FEIERTAG															
Besonderheit		AS	AS	AS	AS	AS	AS	AS	AS	AS	AS	AS	AS	AS	AS	AS	
Verkehrshinweis		93															
634 Weissach Marktpl. ab		09.48	10.48	11.48	12.48	13.48	14.48	15.48	16.48	17.48	18.48	19.48	20.48	21.48	22.48	23.48	00.48
634 Leonb. Krankenh. ab		10.08	11.08	12.08	13.08	14.08	15.08	16.08	17.08	18.08	19.08	20.08	21.08	22.08	23.08	00.08	01.08
634 Leonberg ab		10.11	11.11	12.11	13.11	14.11	15.11	16.11	17.11	18.11	19.11	20.11	21.11	22.11	23.11	00.11	01.11
634 Leonb. an		10.12	11.12	12.12	13.12	14.12	15.12	16.12	17.12	18.12	19.12	20.12	21.12	22.12	23.12	00.12	01.12
Joh.-Kepler-Gymnasium																	
Leonberg, ab		10.12	11.12	12.12	13.12	14.12	15.12	16.12	17.12	18.12	19.12	20.12	21.12	22.12	23.12	00.12	01.12
Johannes-Kepler-Gymn.																	
- Belforter Platz		10.13	11.13	12.13	13.13	14.13	15.13	16.13	17.13	18.13	19.13	20.13	21.13	22.13	23.13	00.13	01.13
- Albert-Schweitzer-Gymnasium		10.14	11.14	12.14	13.14	14.14	15.14	16.14	17.14	18.14	19.14	20.14	21.14	22.14	23.14	00.14	01.14
- Römerstraße		10.15	11.15	12.15	13.15	14.15	15.15	16.15	17.15	18.15	19.15	20.15	21.15	22.15	23.15	00.15	01.15
- Bahnhof (Bstg 2) an		10.17	11.17	12.17	13.17	14.17	15.17	16.17	17.17	18.17	19.17	20.17	21.17	22.17	23.17	00.17	01.17
S6 S60 Hauptbf. ab		09.48	10.48	11.48	12.48	13.48	14.48	15.48	16.48	17.48	18.48	19.48	20.48	21.48	22.48	23.48	00.48
S6 S60 Feuerbach ab		09.54	10.54	11.54	12.54	13.54	14.54	15.54	16.54	17.54	18.54	19.54	20.54	21.54	22.54	23.54	00.54
S6 S60 Zuffenhausen ab		09.57	10.57	11.57	12.57	13.57	14.57	15.57	16.57	17.57	18.57	19.57	20.57	21.57	22.57	23.57	00.57
S6 S60 Leonberg an		10.13	11.13	12.13	13.13	14.13	15.13	16.13	17.13	18.13	19.13	20.13	21.13	22.13	23.13	00.13	01.13
- Bahnhof (Bstg 2) ab		10.19	11.19	12.19	13.19	14.19	15.19	16.19	17.19	18.19	19.19	20.19	21.19	22.19	23.19	00.19	01.19
- Krankenhaus an		10.21	11.21	12.21	13.21	14.21	15.21	16.21	17.21	18.21	19.21	20.21	21.21	22.21	23.21	00.21	01.21
- Krankenhaus ab		10.21	11.21	12.21	13.21	14.21	15.21	16.21	17.21	18.21	19.21	20.21	21.21	22.21	23.21	00.21	01.21
- Gartenstadt		10.22	11.22	12.22	13.22	14.22	15.22	16.22	17.22	18.22	19.22	20.22	21.22	22.22	23.22	00.22	01.22
Rutesheim, Dieselstraße		10.26	11.26	12.26	13.26	14.26	15.26	16.26	17.26	18.26	19.26	20.26	21.26	22.26	23.26	00.26	01.26
- Rathaus (Pos 2)		10.28	11.28	12.28	13.28	14.28	15.28	16.28	17.28	18.28	19.28	20.28	21.28	22.28	23.28	00.28	01.28
- Festhalle		10.29	11.29	12.29	13.29	14.29	15.29	16.29	17.29	18.29	19.29	20.29	21.29	22.29	23.29	00.29	01.29
Flacht, Sportplatz		10.34	11.34	12.34	13.34	14.34	15.34	16.34	17.34	18.34	19.34	20.34	21.34	22.34	23.34	00.34	01.34
- Ortsmitte		10.35	11.35	12.35	13.35	14.35	15.35	16.35	17.35	18.35	19.35	20.35	21.35	22.35	23.35	00.35	01.35
- Hohweg		10.36	11.36	12.36	13.36	14.36	15.36	16.36	17.36	18.36	19.36	20.36	21.36	22.36	23.36	00.36	01.36
Weissach (BB), Bachstraße		10.38	11.38	12.38	13.38	14.38	15.38	16.38	17.38	18.38	19.38	20.38	21.38	22.38	23.38	00.38	01.38
- Marktplatz (Pos 2)		10.39	11.39	12.39	13.39	14.39	15.39	16.39	17.39	18.39	19.39	20.39	21.39	22.39	23.39	00.39	01.39
- Bahnhofstraße an		10.41	11.41	12.41	13.41	14.41	15.41	16.41	17.41	18.41	19.41	20.41	21.41	22.41	23.41	00.41	01.41

ZEICHENERKLÄRUNG: 93 nur Nacht auf Samstag oder Sonn-/Feiertag AS WICHTIGER HINWEIS: Standardbus bis 13,25 m (A) Weiterfahrt im selben Fahrzeug möglich



MONTAG - FREITAG

Verkehrshinweis

	S	S	S	S	P05
Weissach (BB), Bahnhofstraße ab	07.00	07.04	07.10	07.15	
- Marktplatz (Pos 1) an	07.02	07.06	07.12	07.17	
- Marktplatz (Pos 1) ab	07.02	07.06	07.12	07.17	16.00
- Flachter Straße	07.03	07.07	07.13	07.18	16.01
Flacht, Hohweg	07.05	07.09	07.15	07.20	16.03
- Ortsmitte	07.06	07.10	07.16	07.21	16.04
- Sportplatz	07.07	07.11	07.17	07.22	16.05
- Neuenbühl	07.08	07.12	07.18	07.23	16.06
Perouse, Hauptstraße	07.12	<	<	<	16.07
Rutesheim, Sporthalle Bühl	07.15	07.16	07.22	07.27	<
- Schulzentrum an	07.16	07.17	07.23	07.28	<
- Rathaus (Pos 1) an					16.11

ZEICHENERKLÄRUNG: P05 nur an Schultagen, nicht freitags S nur an Schultagen
 WICHTIGER HINWEIS: Standardbus bis 13,25 m (B) an Schultagen



MONTAG - FREITAG

Verkehrshinweis

	S	S	S	S	S	S
Rutesheim, Rathaus (Pos 2) ab	07.33					
- Schulzentrum ab	<	12.15	13.05	13.05	13.10	15.35
- Sporthalle Bühl	<	12.17	13.07	13.07	13.12	15.37
Perouse, Hauptstraße	07.38	12.19	13.09	13.09	13.14	15.39
Flacht, Neuenbühl	07.40	12.21	13.11	13.11	13.16	15.41
- Sportplatz	07.41	12.22	13.12	13.12	13.17	15.42
- Ortsmitte	07.42	12.23	13.13	13.13	13.18	15.43
- Hohweg	07.43	12.24	13.14	13.14	13.19	15.44
Weissach (BB), Bachstraße	07.45	12.26	13.16	13.16	13.21	15.46
- Marktplatz (Pos 2) an	07.46	12.27	13.17	13.17	13.22	15.47
- Bahnhofstraße an		12.29	13.19	13.19	13.24	15.49

ZEICHENERKLÄRUNG: S nur an Schultagen < hält nur zum Aussteigen
 WICHTIGER HINWEIS: Standardbus bis 13,25 m (B) an Schultagen

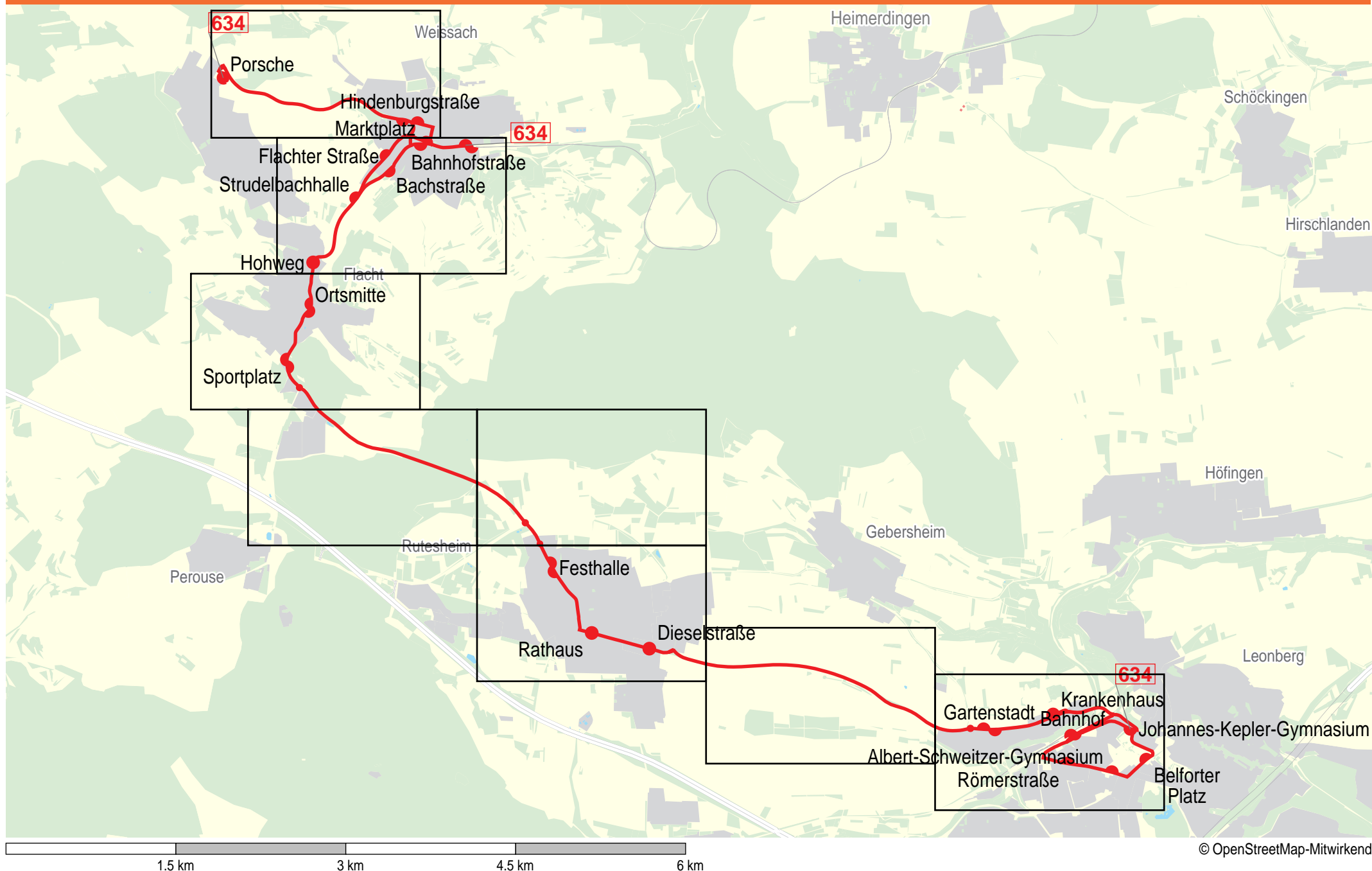
→		Nacht auf Samstag, Sonn-/Feiertag						
	N62 Leonb. Krankenh.	ab	01.37	02.37	03.37	04.37		
	N62 Leonberg	ab	01.39	02.39	03.39	04.39		
	N62 Leonb.	an	01.40	02.40	03.40	04.40		
Joh.-Kepler-Gymnasium								
Leonberg,		ab	01.44	02.44	03.44	04.44		
Johannes-Kepler-Gymn.								
- Belforter Platz			01.45	02.45	03.45	04.45		
- Albert-Schweitzer-Gymnasium			01.46	02.46	03.46	04.46		
- Römerstraße			01.47	02.47	03.47	04.47		
- Bahnhof (Bstg 2)		an	01.49	02.49	03.49	04.49		
	N63 Universität	ab	01.30	02.30	03.30	04.30		
	N63 Gerlingen Ramtel	ab	01.40	02.40	03.40	04.40		
	N63 Leonberg Altstadt	ab	01.45	02.45	03.45	04.45		
	N63 Leonberg	an	01.48	02.48	03.48	04.48		
	S6 Hauptbf.	ab	01.18	02.18	03.18	04.18		
	S6 Feuerbach	ab	01.24	02.24	03.24	04.24		
	S6 Zuffenhausen	ab	01.27	02.27	03.27	04.27		
	S6 Leonberg	an	01.43	02.43	03.43	04.43		
- Bahnhof (Bstg 2)		ab	01.49	02.49	03.49	04.49		
- Krankenhaus			01.51	02.51	03.51	04.51		
- Gartenstadt			01.52	02.52	03.52	04.52		
Gebersheim, Carl-Zeiss-Straße			01.54	02.54	03.54	04.54		
- Rathaus			01.56	02.56	03.56	04.56		
Rutesheim, Dieselstraße			01.58	02.58	03.58	04.58		
- Rathaus (Pos 2)			01.59	02.59	03.59	04.59		
- Festhalle			02.00	03.00	04.00	05.00		
- Minigolfplatz			02.02	03.02	04.02	05.02		
Perouse, Hauptstraße			02.03	03.03	04.03	05.03		
Flacht, Neuenbühl			02.04	03.04	04.04	05.04		
- Sportplatz			02.05	03.05	04.05	05.05		
- Ortsmitte			02.06	03.06	04.06	05.06		
- Hohweg			02.07	03.07	04.07	05.07		
Weissach (BB), Bachstraße			02.08	03.08	04.08	05.08		
- Marktplatz (Pos 2)			02.09	03.09	04.09	05.09		
- Bahnhofstraße		an	02.11	03.11	04.11	05.11		

←		Nacht auf Samstag, Sonn-/Feiertag						
Weissach (BB), Bahnhofstraße		ab	01.19	02.19	03.19	04.19		
- Marktplatz (Pos 1)			01.20	02.20	03.20	04.20		
- Flachter Straße			01.21	02.21	03.21	04.21		
- Strudelbachhalle			01.22	02.22	03.22	04.22		
Flacht, Hohweg			01.23	02.23	03.23	04.23		
- Ortsmitte			01.24	02.24	03.24	04.24		
- Sportplatz			01.25	02.25	03.25	04.25		
Rutesheim, Festhalle			01.29	02.29	03.29	04.29		
- Rathaus (Pos 1)			01.31	02.31	03.31	04.31		
- Dieselstraße			01.33	02.33	03.33	04.33		
Leonberg, Gartenstadt			01.36	02.36	03.36	04.36		
- Krankenhaus			01.37	02.37	03.37	04.37		
- Bahnhof (Bstg 1)		an	01.39	02.39	03.39	04.39		
	N63 Leonberg	ab	01.49	02.49	03.49	04.49		
	N63 Ramtel Göppinger Str.	an	01.56	02.56	03.56	04.56		
	N63 Universität	an	02.25	03.25	04.25	05.25		
- Bahnhof (Bstg 1)		ab	01.39	02.39	03.39	04.39		
- Johannes-Kepler-Gymnasium		an	01.40	02.40	03.40	04.40		
	N62 Leonb.	ab	01.44	02.44	03.44	04.44		
Joh.-Kepler-Gymnasium								
	N62 Leonb. Belforter Pl.	an	01.45	02.45	03.45	04.45		
	N62 Leonberg	an	01.46	02.46	03.46	04.46		
A.-Schweitzer-Gymn.								
	N62 Leonberg Römerstr.	an	01.47	02.47	03.47	04.47		

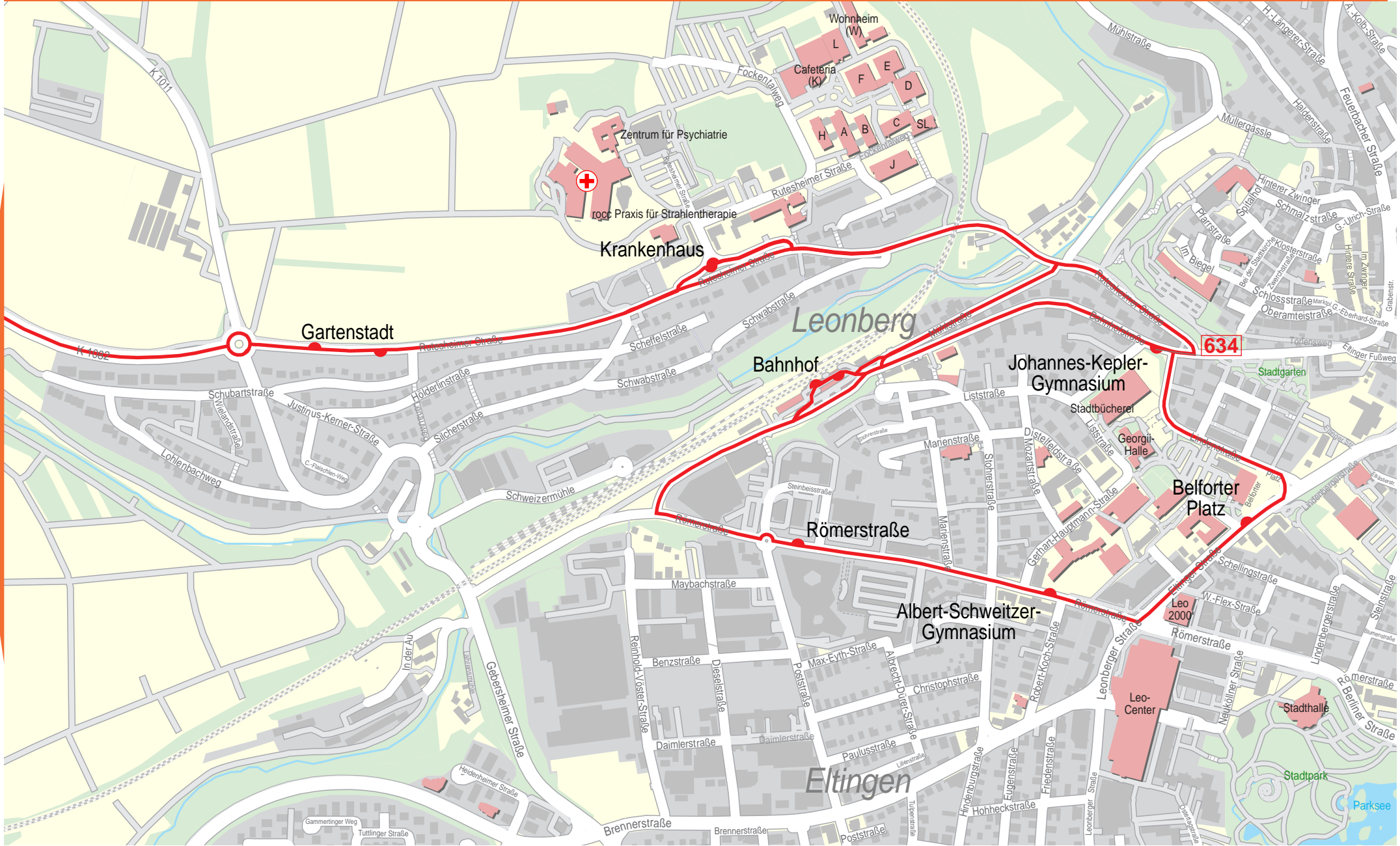
ZEICHENERKLÄRUNG: ♦ Anschluss wird i.d.R. abgewartet ⚠ Weiterfahrt im selben Fahrzeug möglich

WICHTIGER HINWEIS: Standardbus bis 13.25 m (A)

Verlauf der Linie 634



Verlauf der Linie 634



250 m 500 m 750 m 1 km

© OpenStreetMap-Mitwirkende

Verlauf der Linie 634



250 m 500 m 750 m 1 km

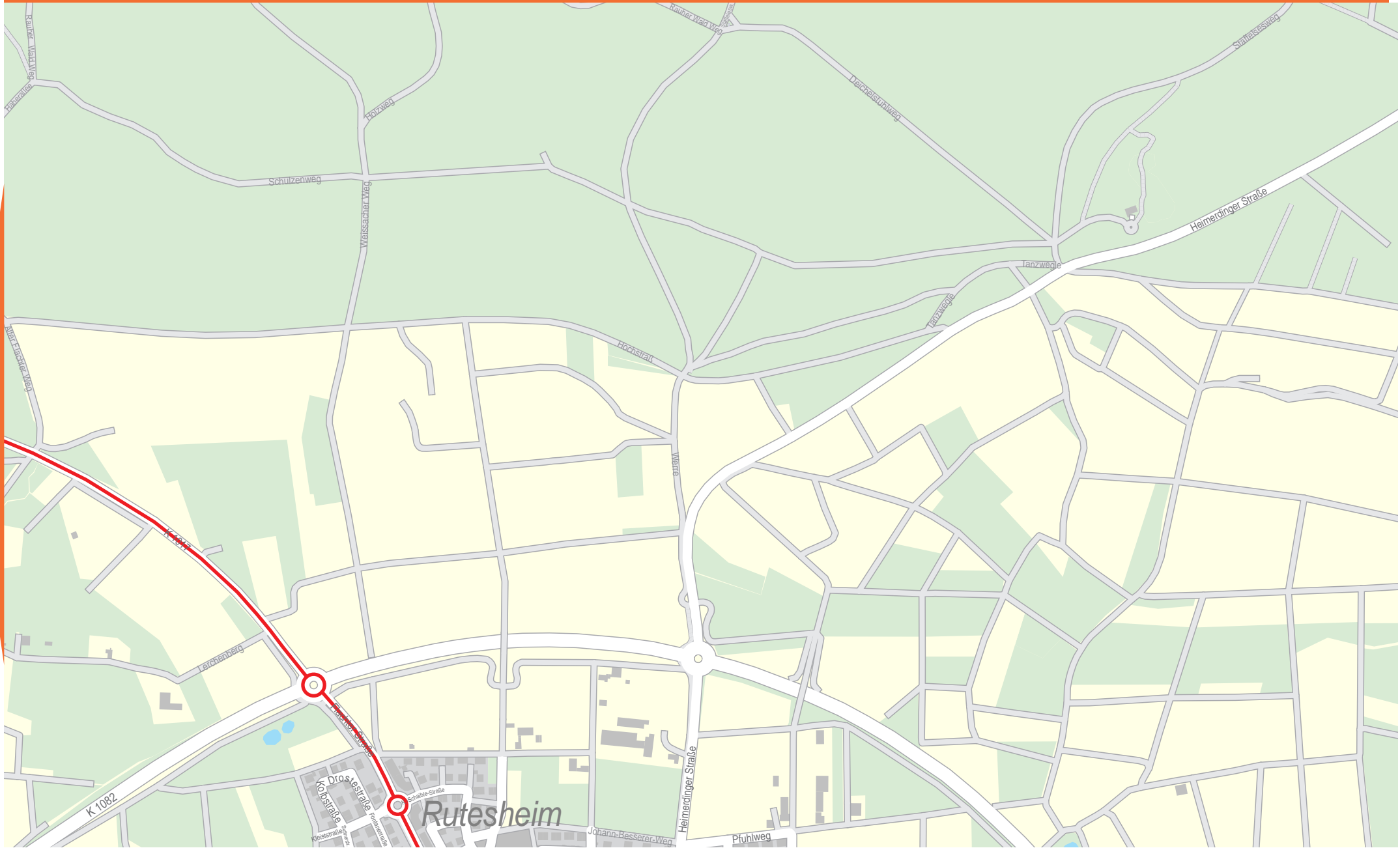
© OpenStreetMap-Mitwirkende

Verlauf der Linie 634



© OpenStreetMap-Mitwirkende

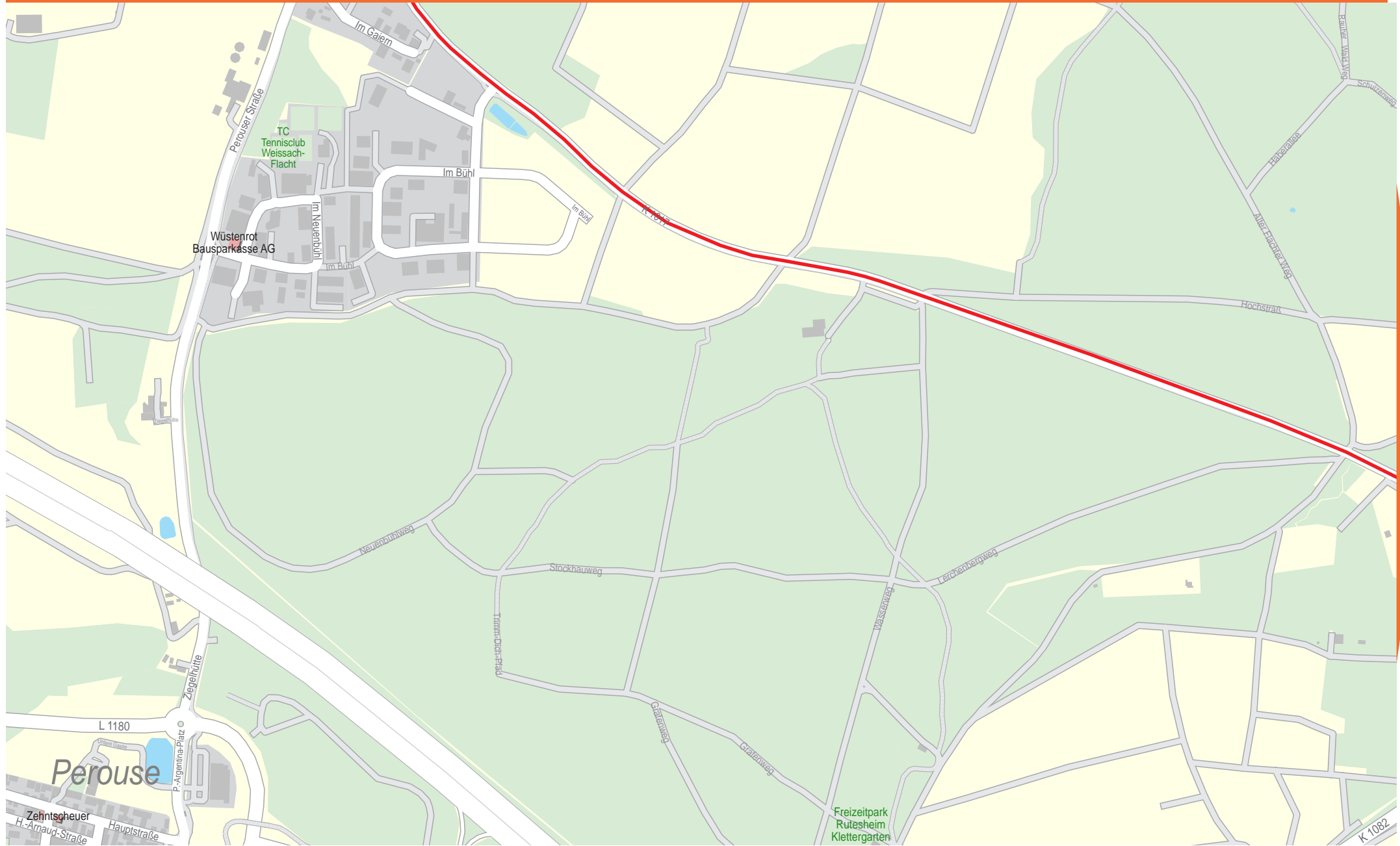
Verlauf der Linie 634



250 m 500 m 750 m 1 km

© OpenStreetMap-Mitwirkende

Verlauf der Linie 634



250 m 500 m 750 m 1 km

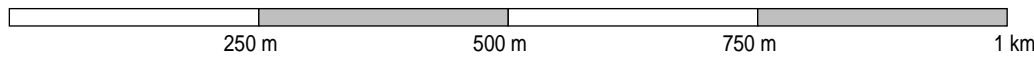
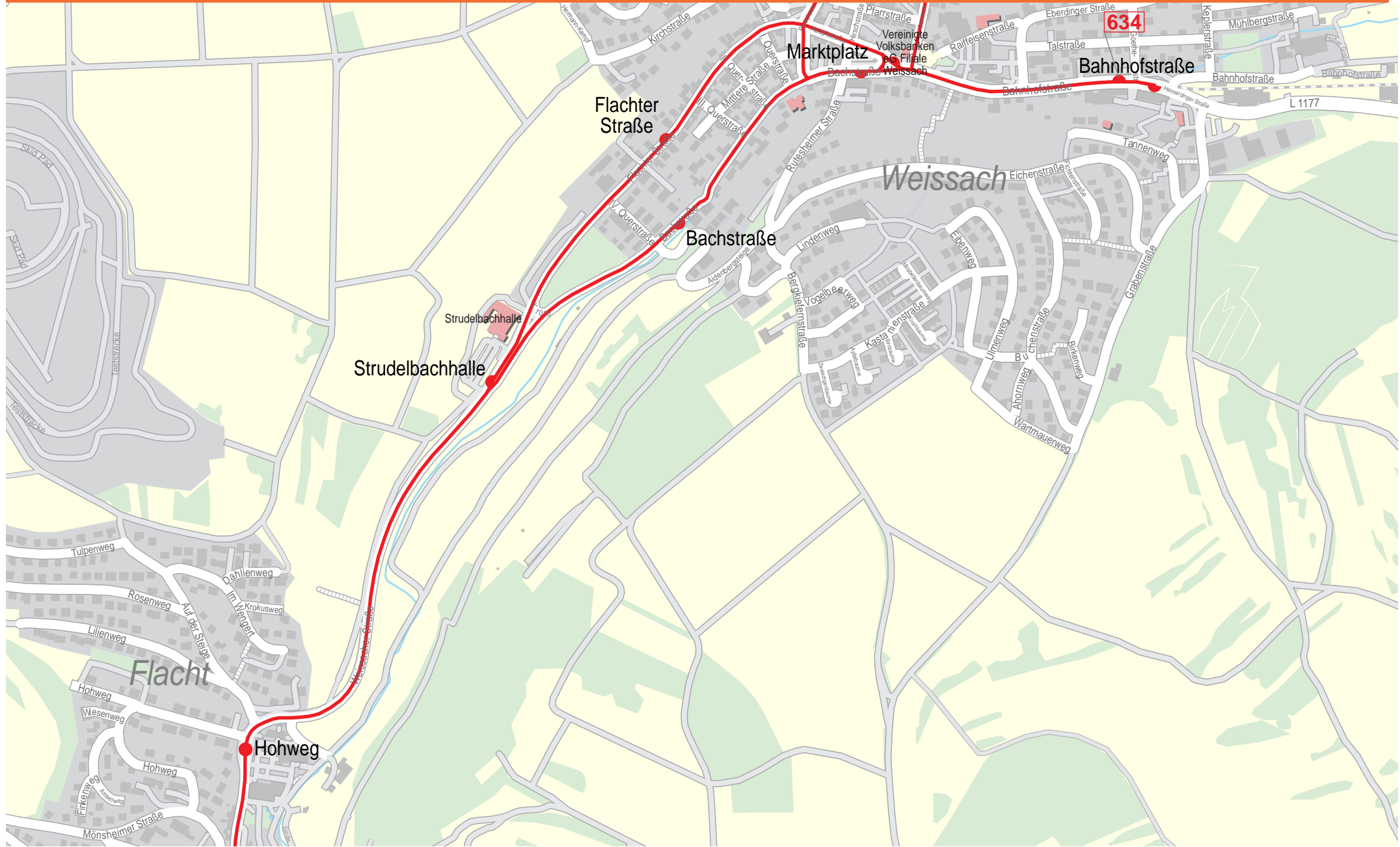
© OpenStreetMap-Mitwirkende

Verlauf der Linie 634



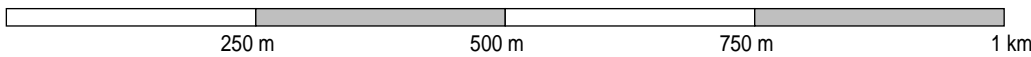
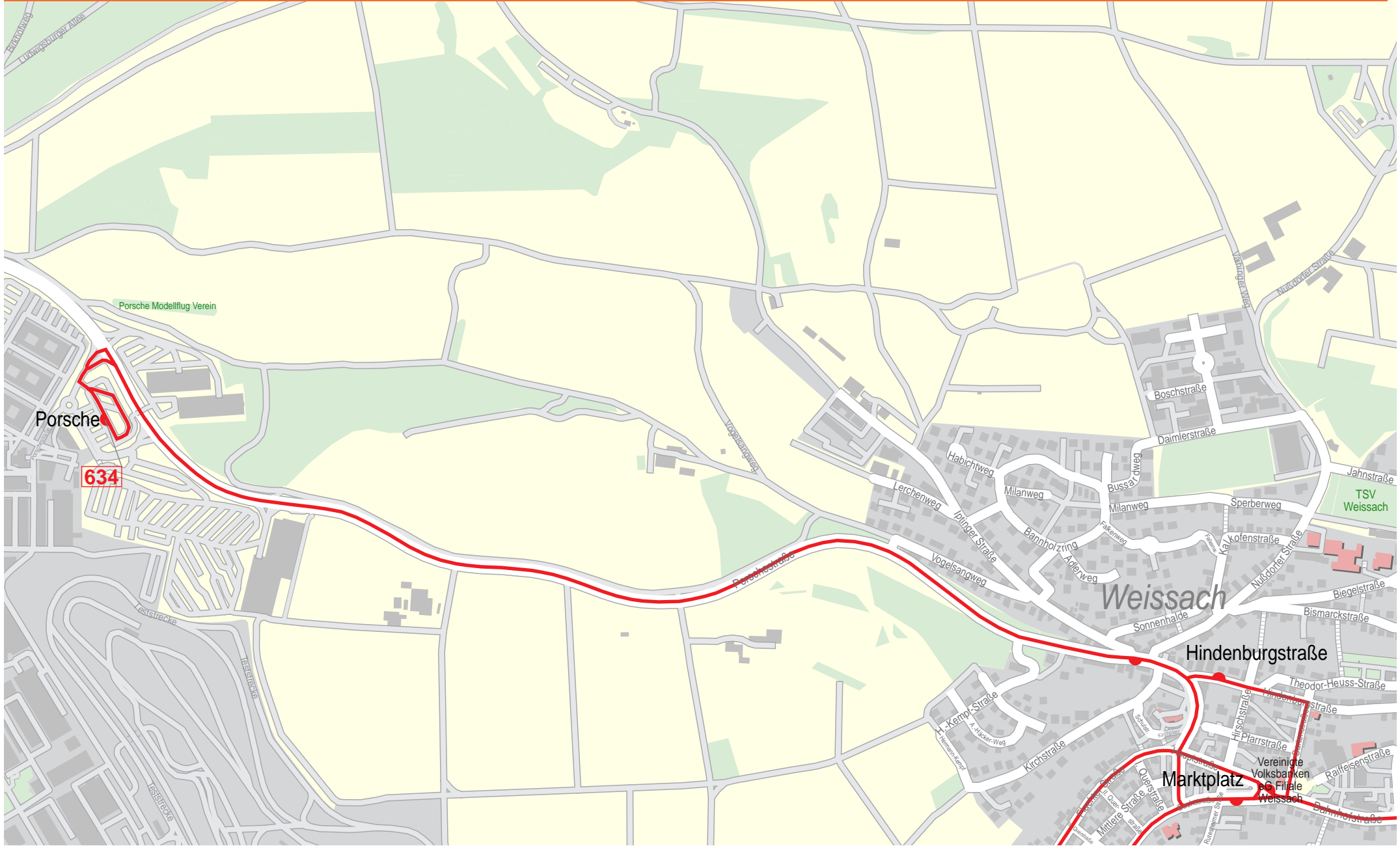
250 m 500 m 750 m 1 km

Verlauf der Linie 634

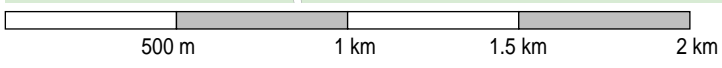
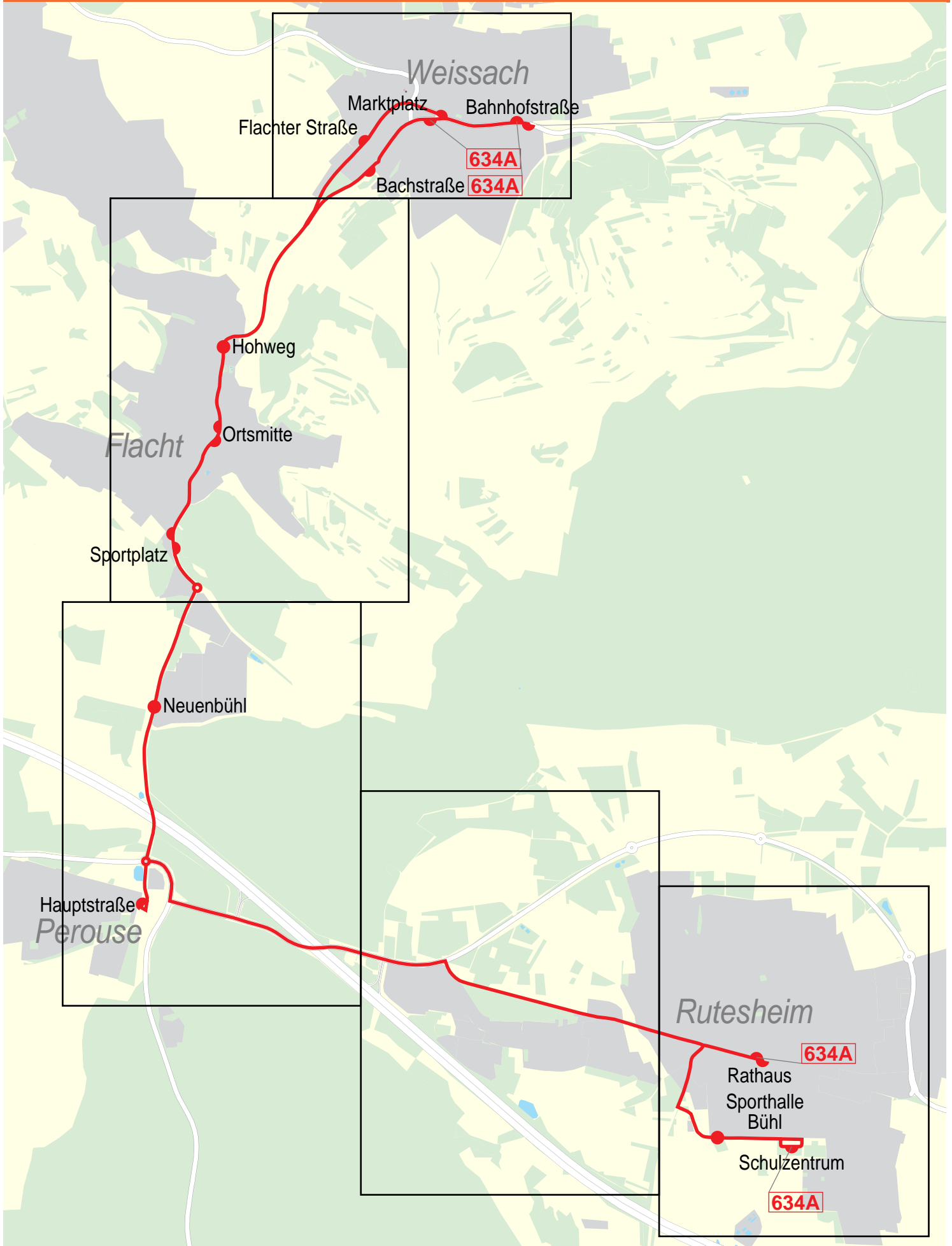


© OpenStreetMap-Mitwirkende

Verlauf der Linie 634

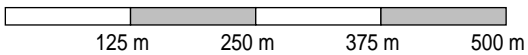
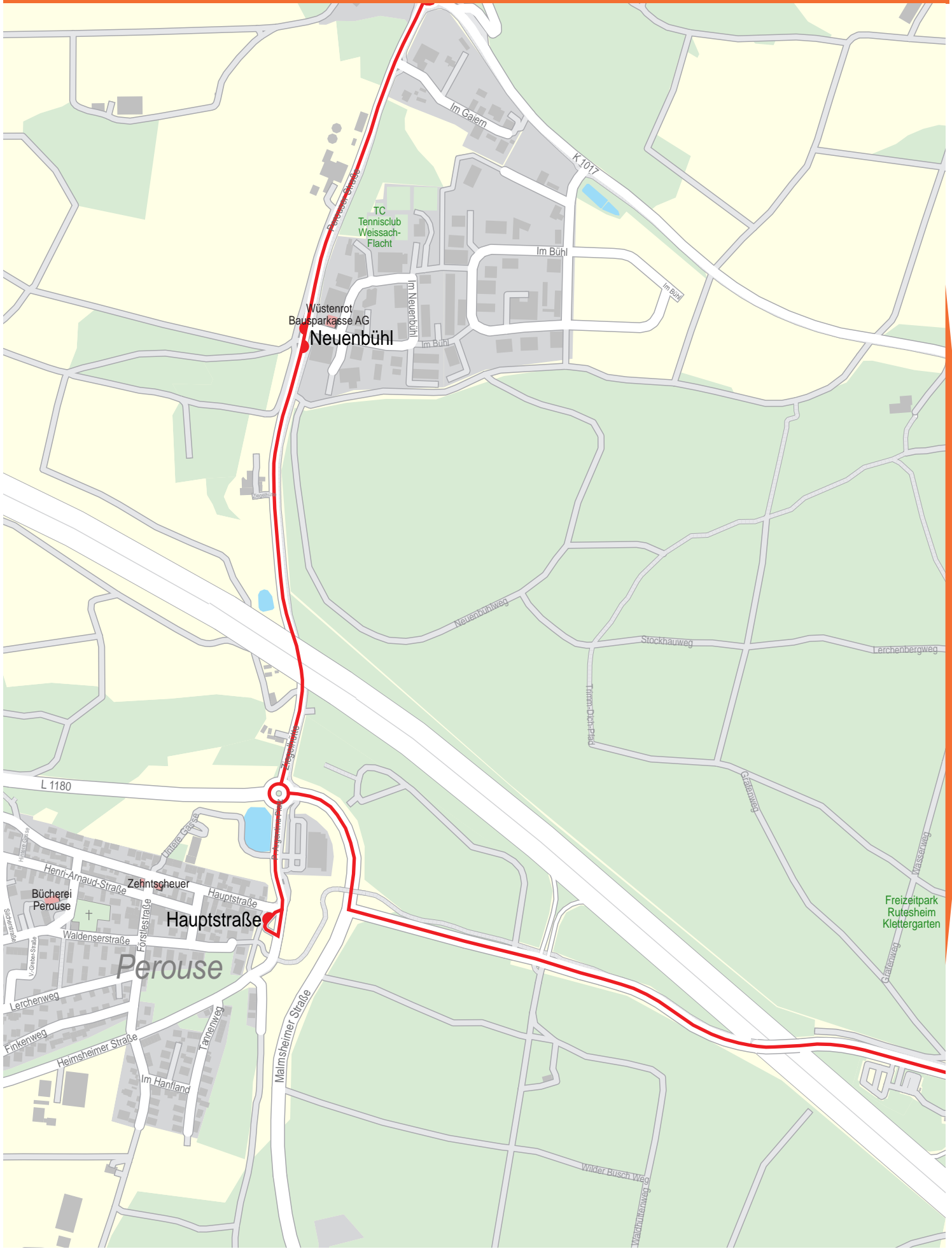


Verlauf der Linie 634A



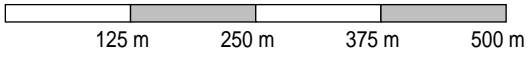
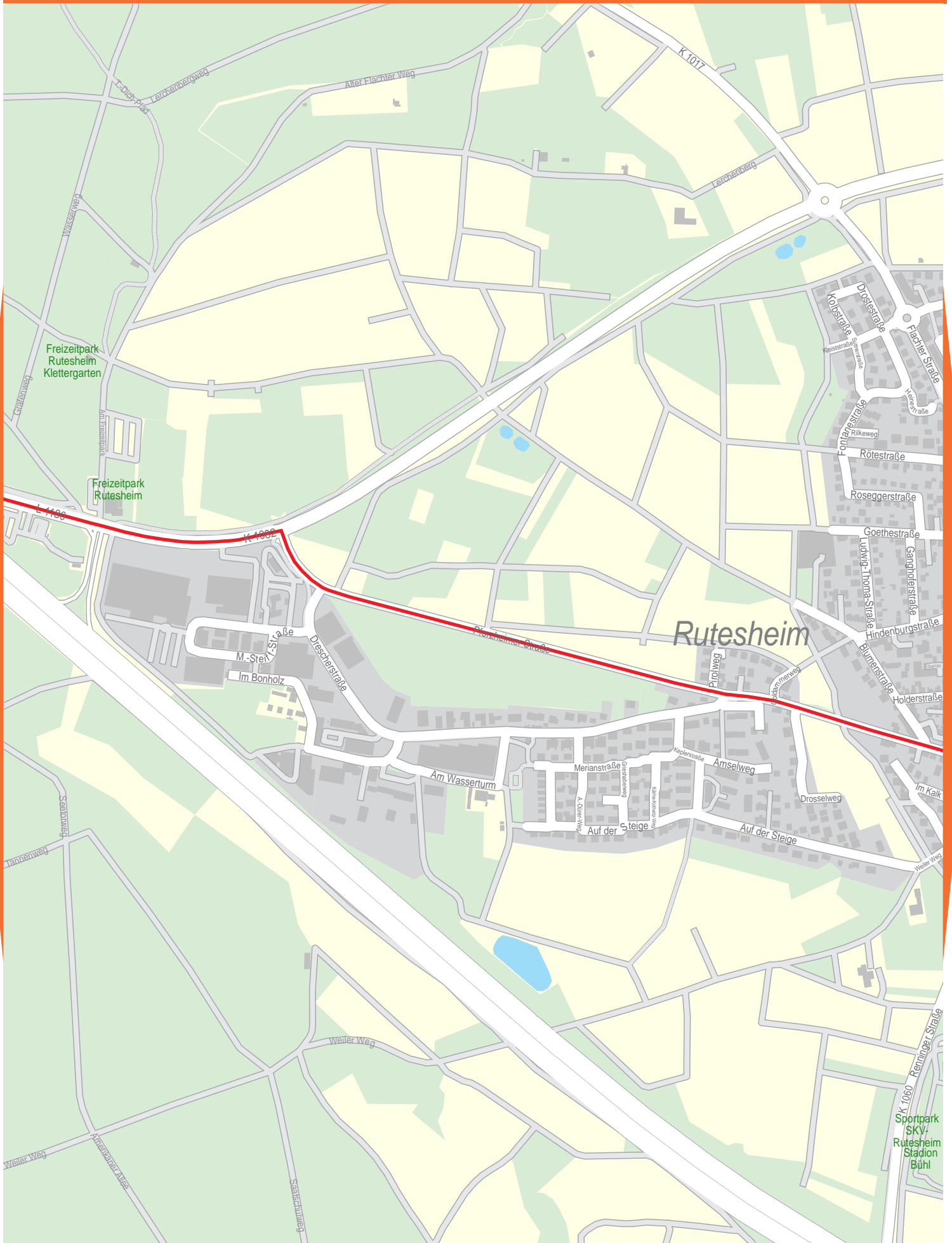
© OpenStreetMap-Mitwirkende

Verlauf der Linie 634A



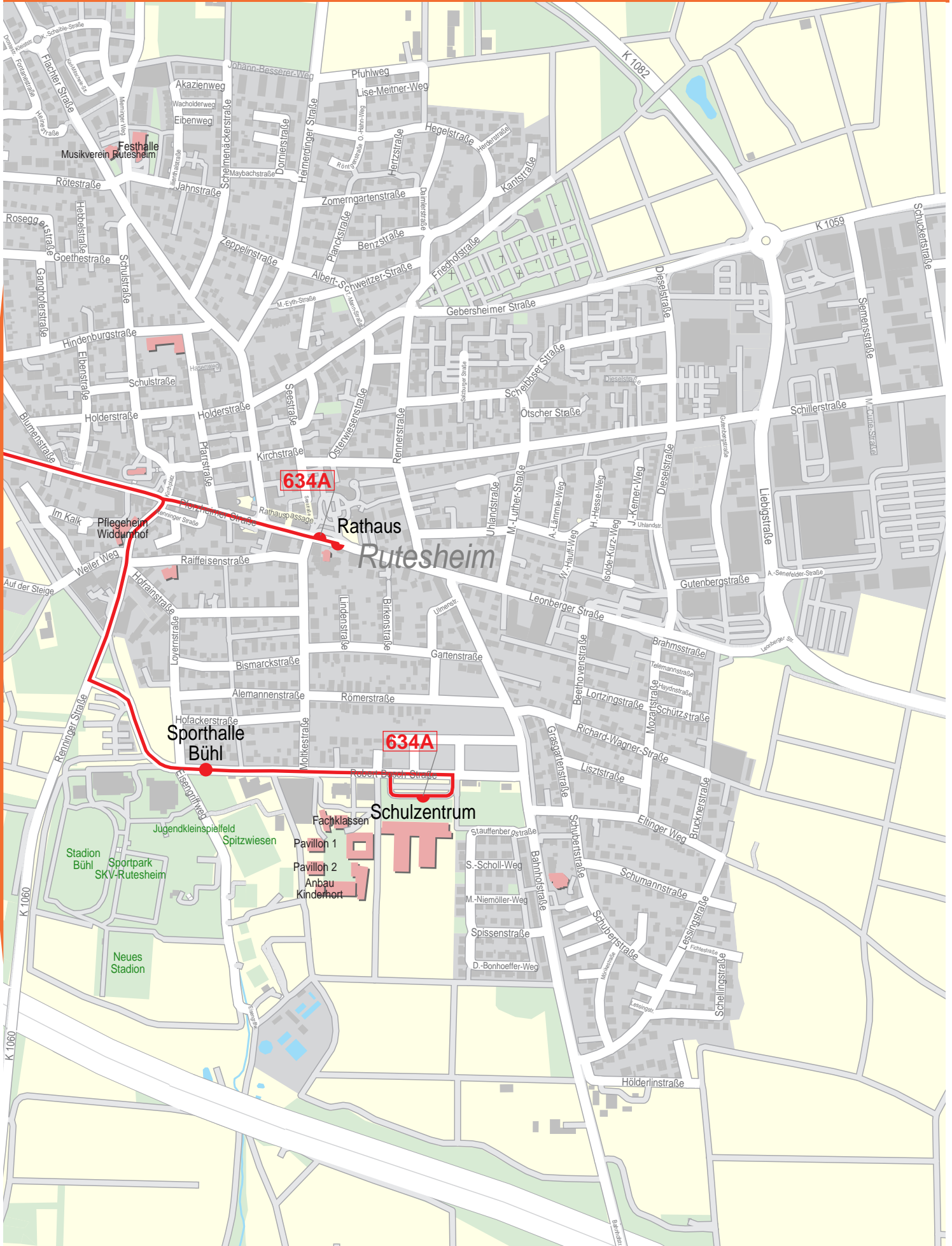
© OpenStreetMap-Mitwirkende

Verlauf der Linie 634A

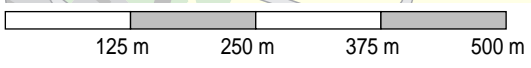
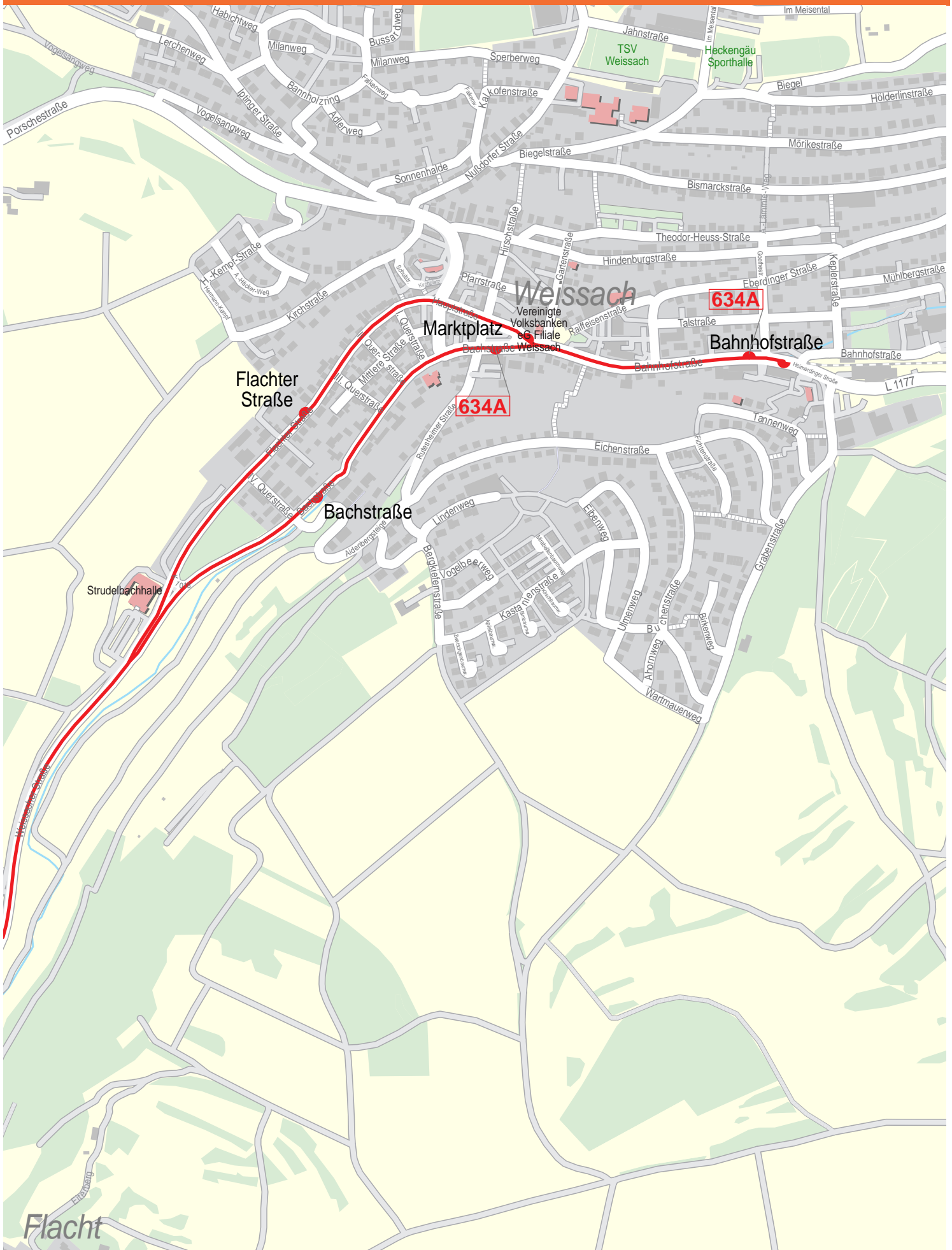


© OpenStreetMap-Mitwirkende

Verlauf der Linie 634A

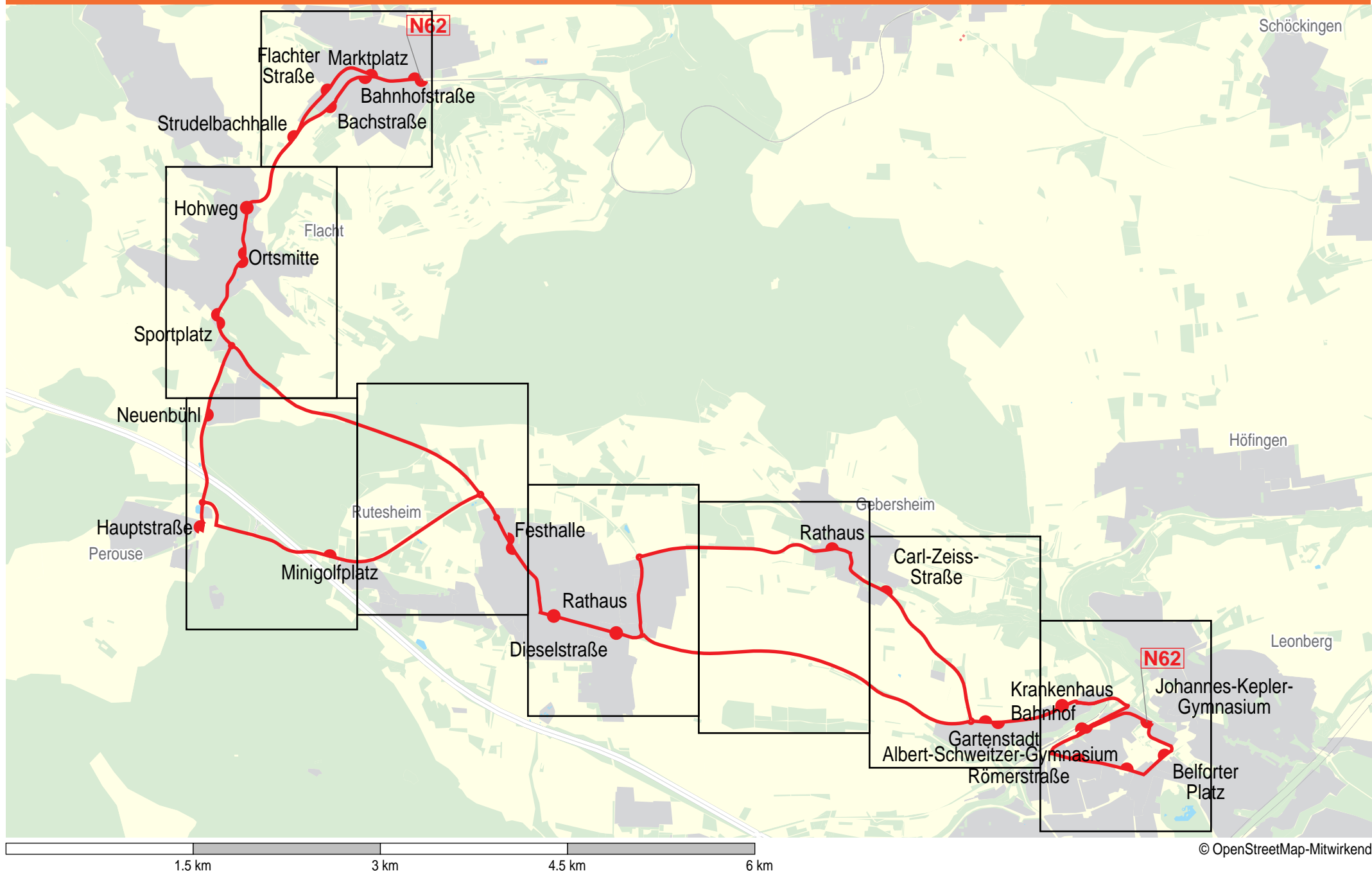


Verlauf der Linie 634A

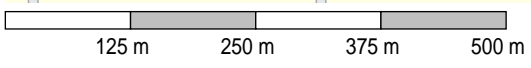
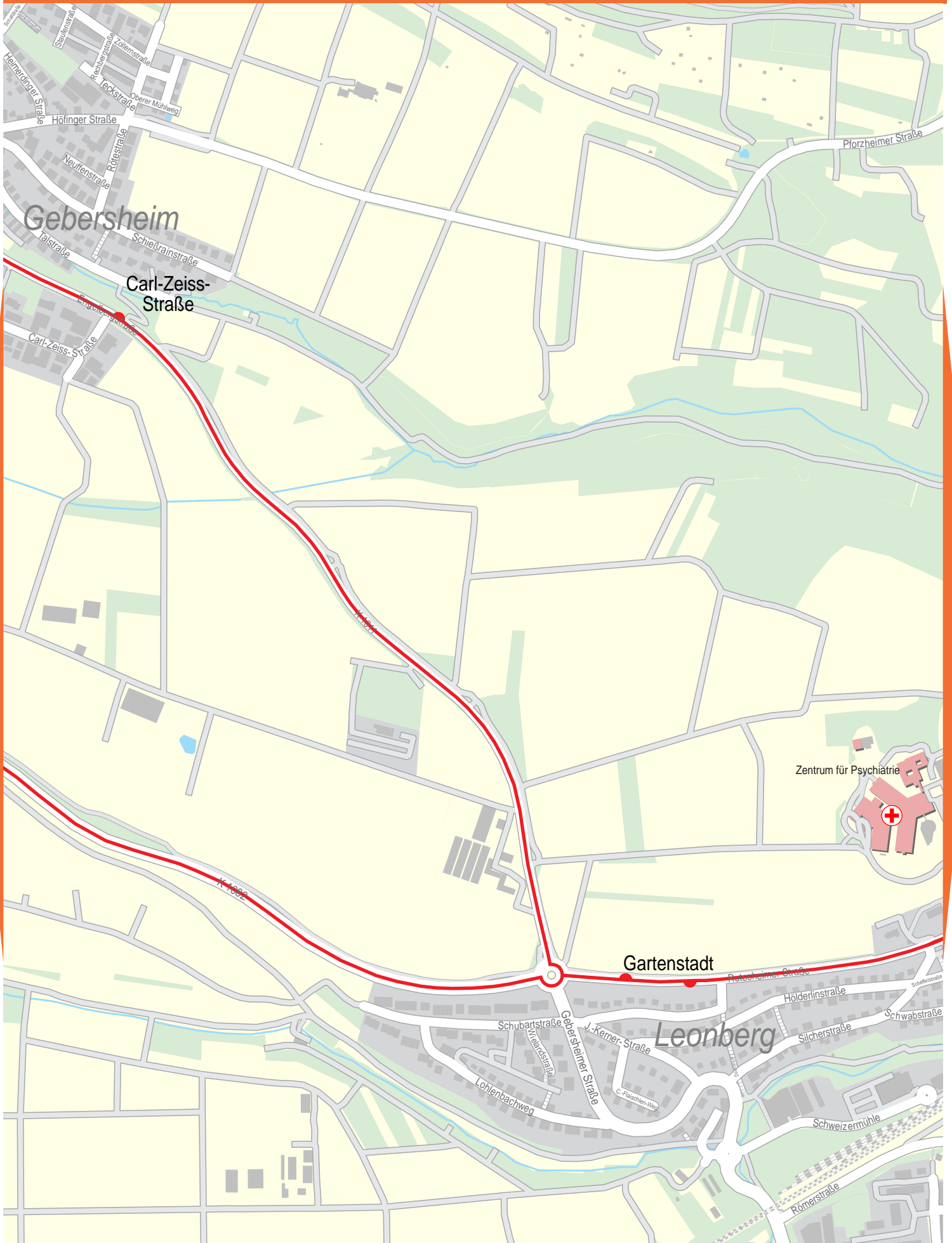


© OpenStreetMap-Mitwirkende

Verlauf der Linie N62

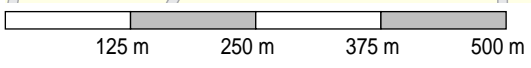
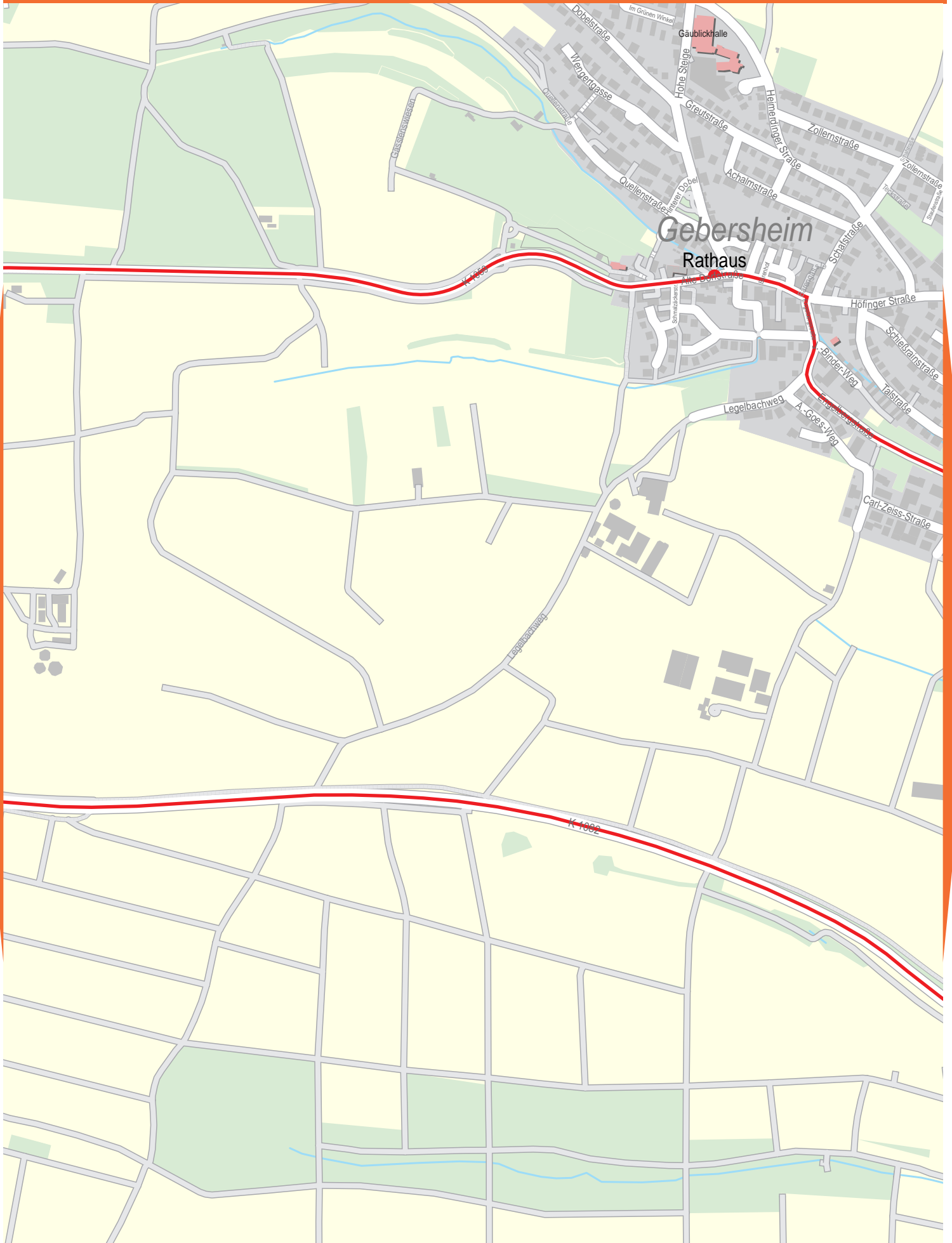


Verlauf der Linie N62



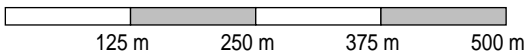
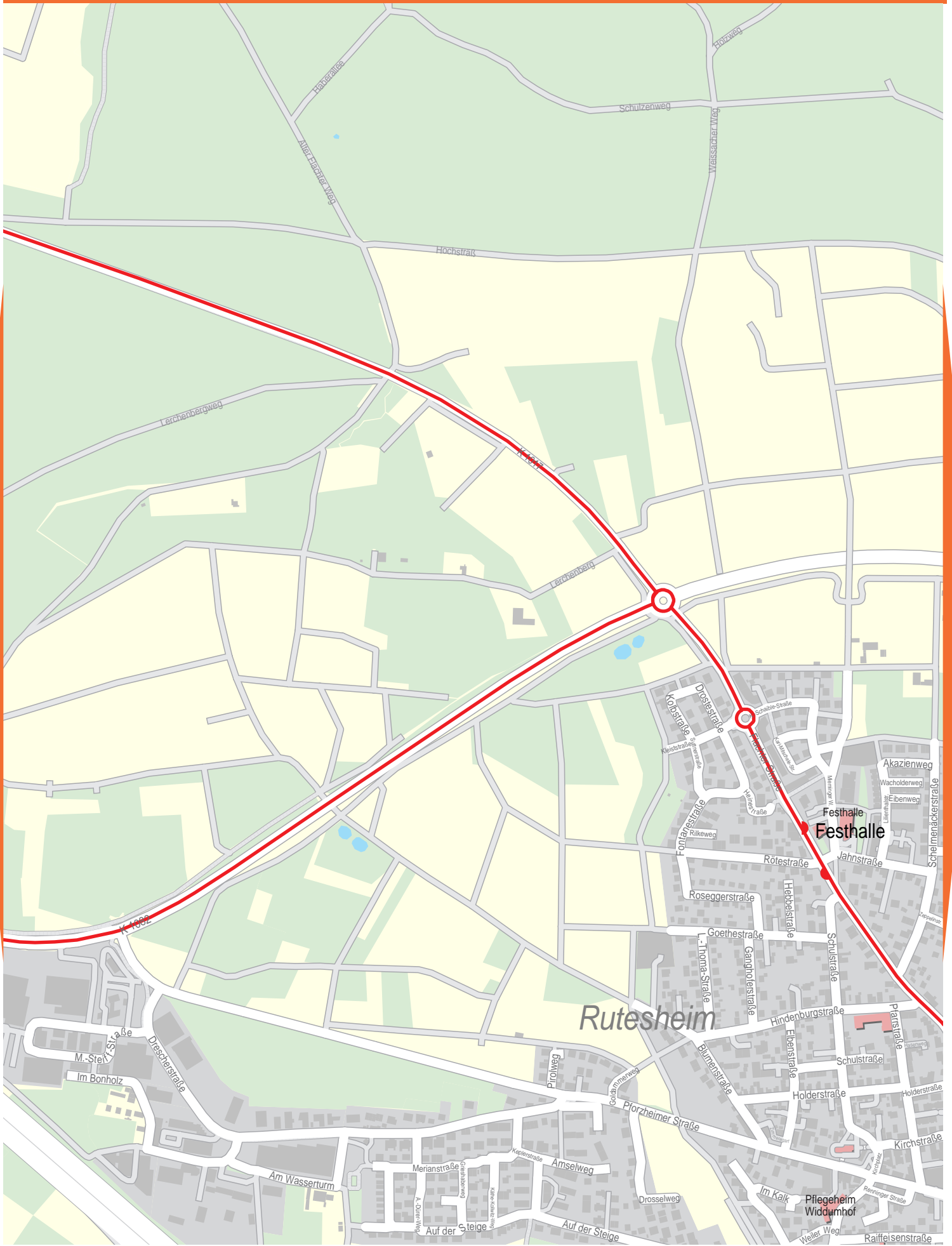
© OpenStreetMap-Mitwirkende

Verlauf der Linie N62



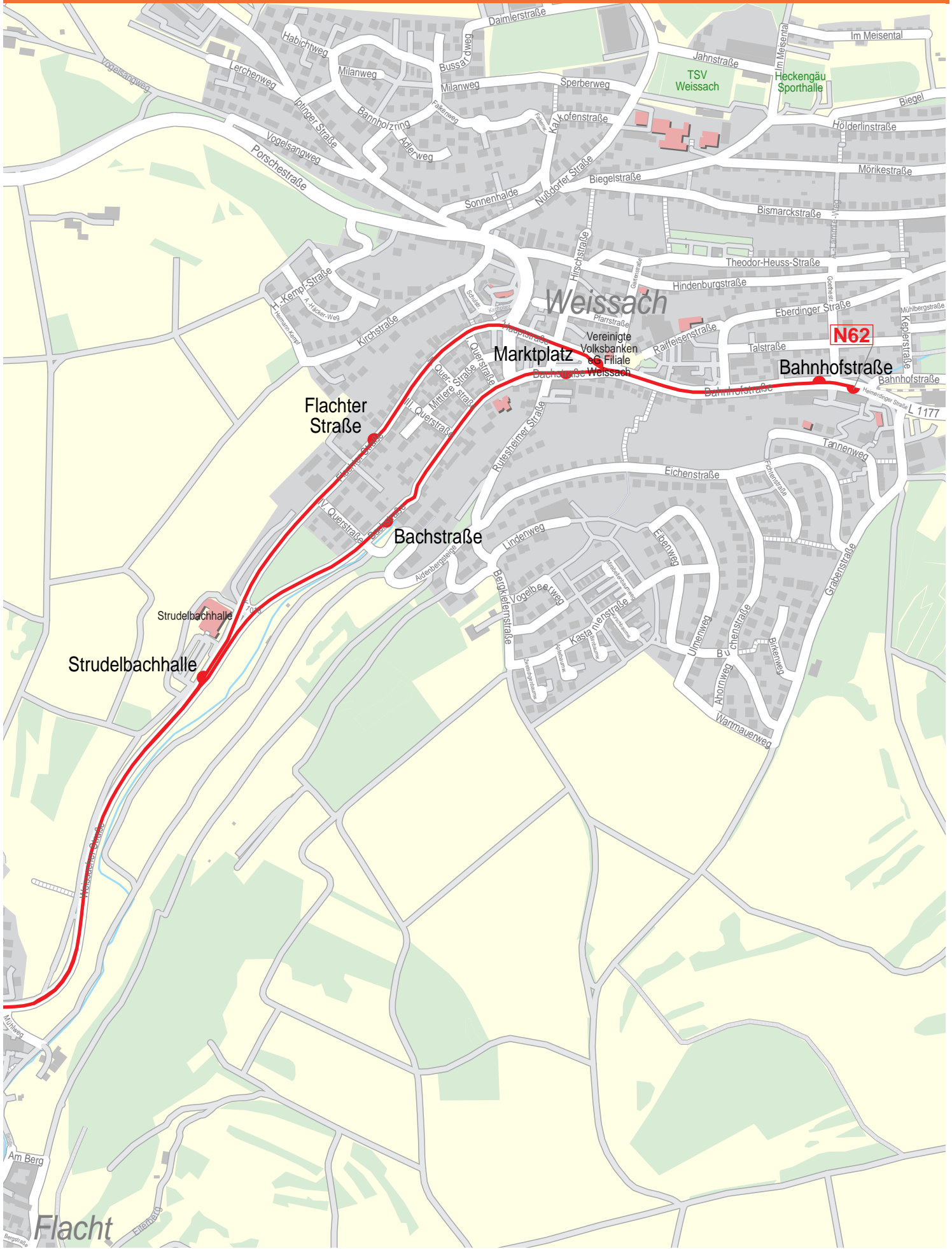
© OpenStreetMap-Mitwirkende

Verlauf der Linie N62

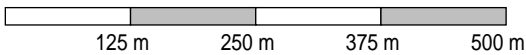
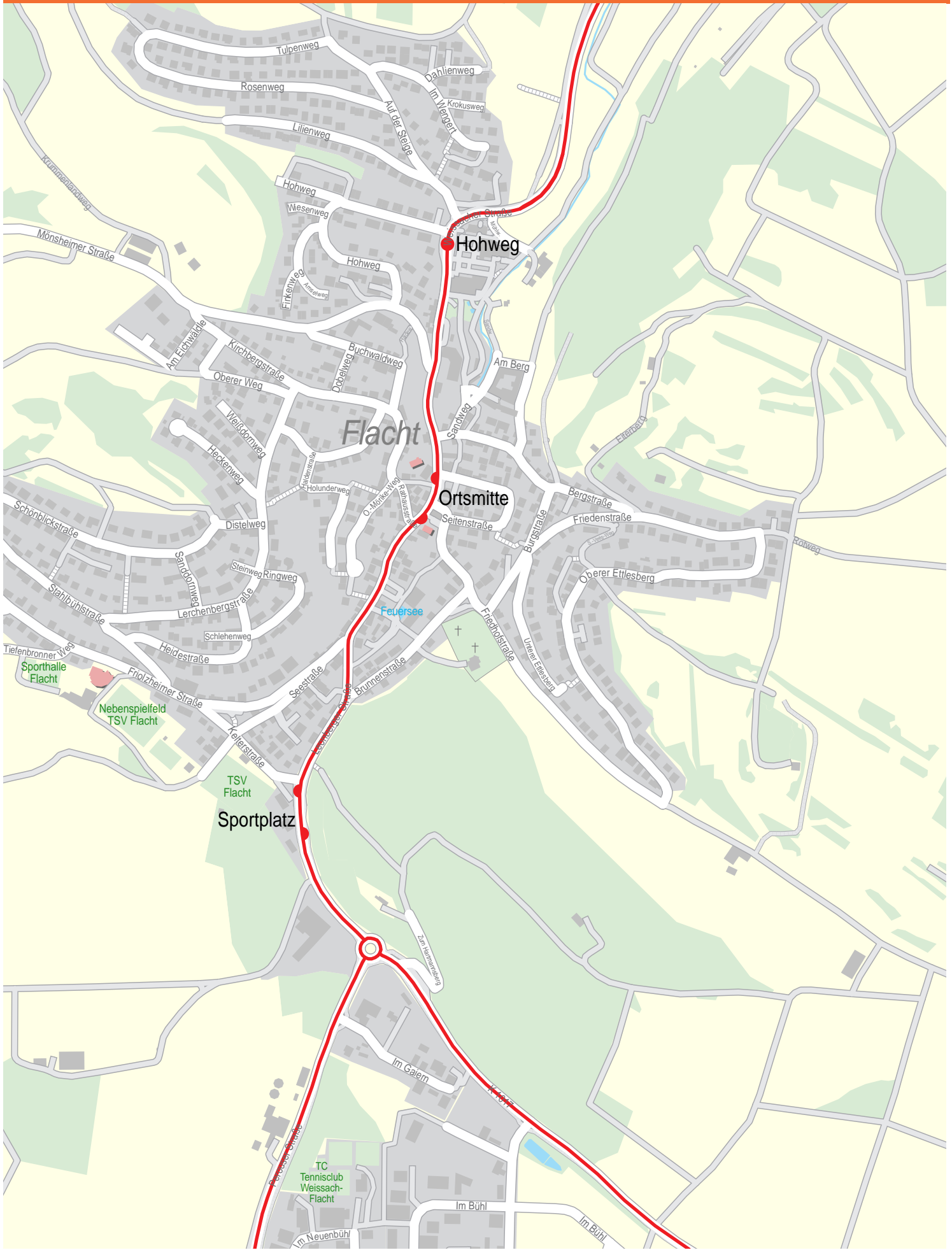


© OpenStreetMap-Mitwirkende

Verlauf der Linie N62

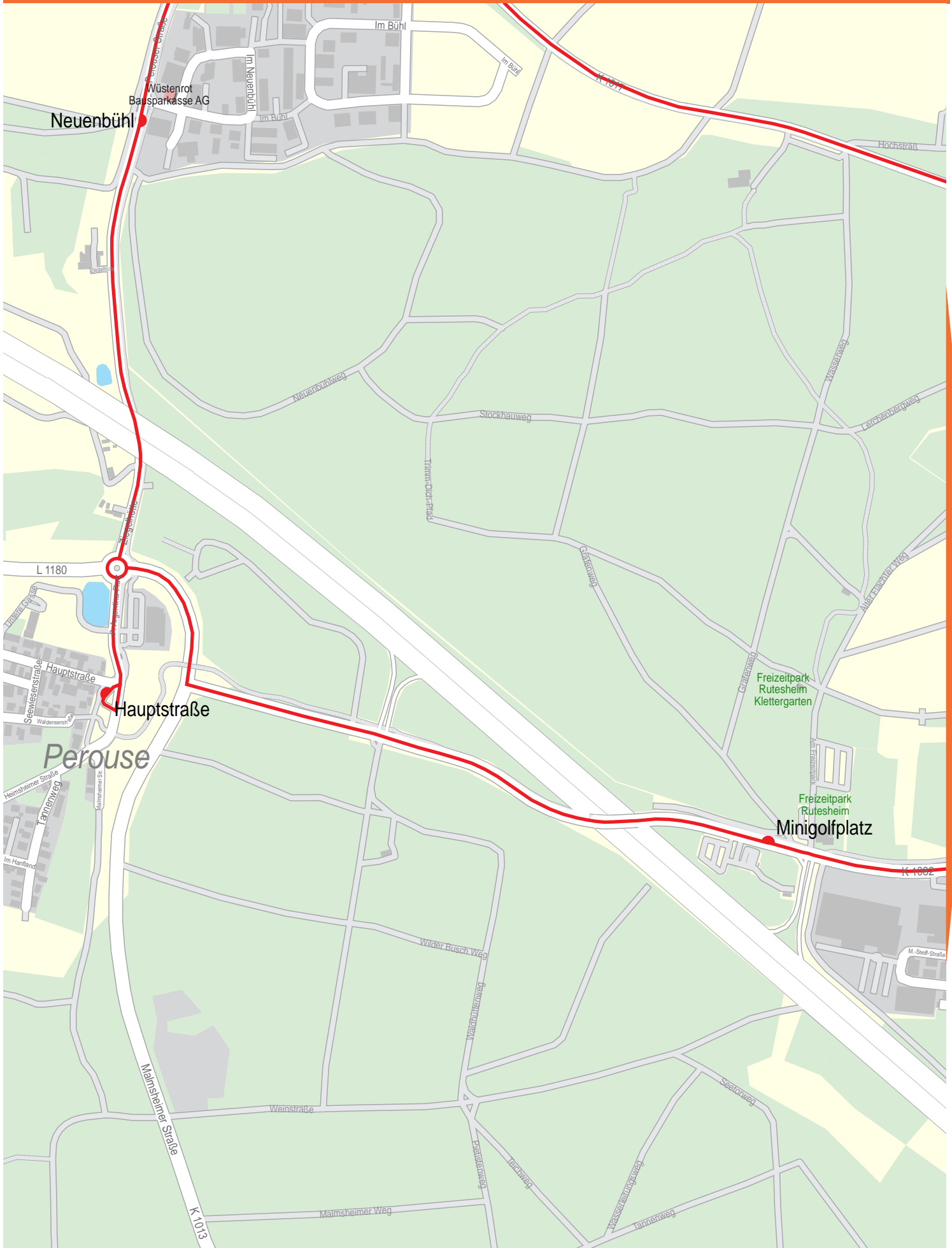


Verlauf der Linie N62



© OpenStreetMap-Mitwirkende

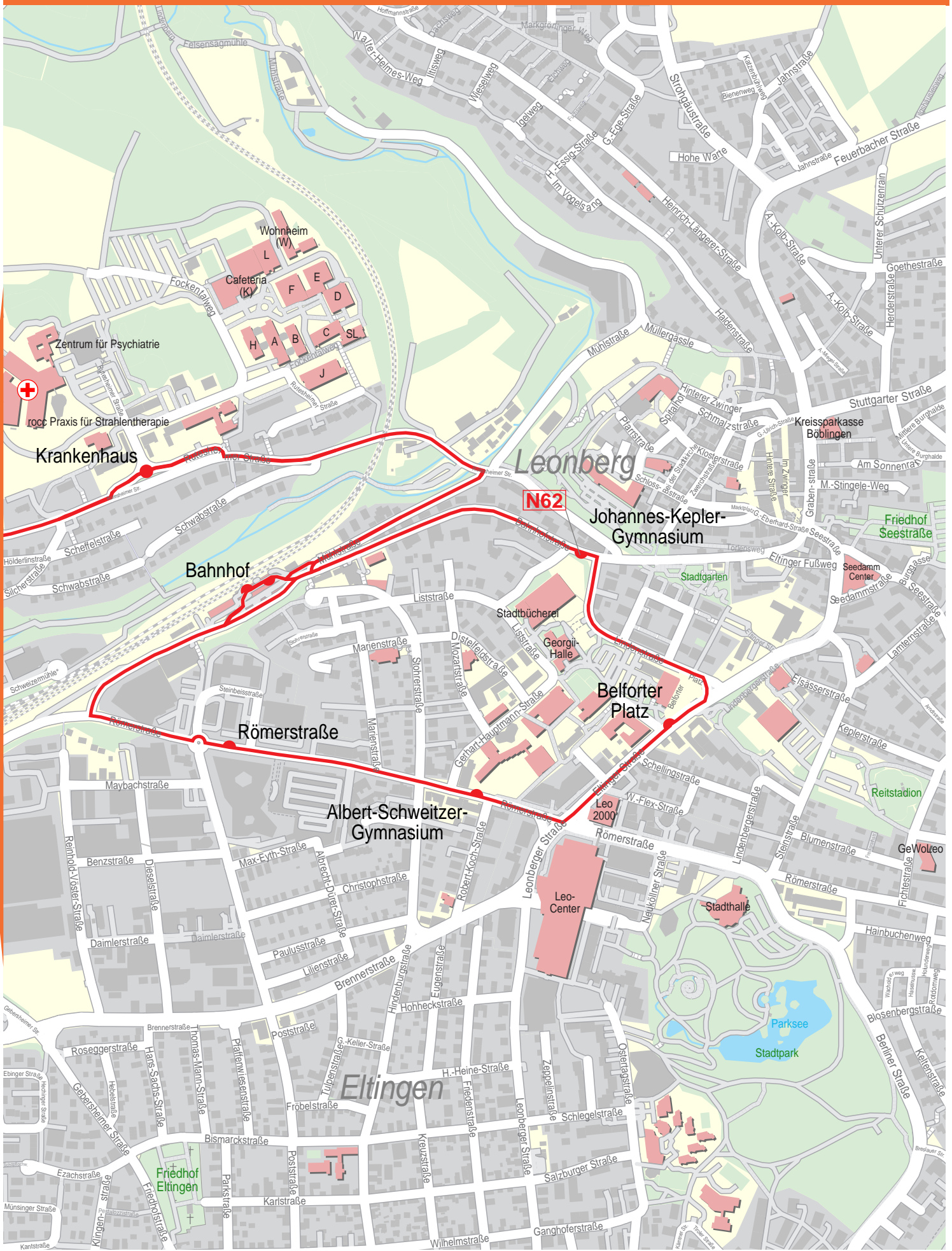
Verlauf der Linie N62



125 m 250 m 375 m 500 m

© OpenStreetMap-Mitwirkende

Verlauf der Linie N62



© OpenStreetMap-Mitwirkende